





Е.Гамокина-Гуковская.

КАРТА

АЗІАТСКОЙ РОССІИ и СМЕЖНЫХЪ СЪ НЕЮ ВЛАДѢНІЙ

СЪ УКАЗАНІЕМЪ

Пути слѣдованія ГОСУДАРЯ ИМПЕРАТОРА въ 1890-91 гг.

ВЪ БЫТНОСТЬ ЕГО ВЕЛИЧЕСТВА

НАСЛѢДНИКОМЪ ЦЕСАРЕВИЧЕМЪ

и

ВЕЛИКОЙ СИБИРСКОЙ ЖЕЛѢЗНОЙ ДОРОГИ

Масштабъ 1/8.400.000



LÉGENDE.

Route suivie par SA MAJESTÉ l'EMPEREUR NICOLAS II, en 1890—1891.

La ligne pleine indique le chemin parcouru par terre, soit . . . . . 21.400 km.

La ligne interrompue — le parcours par mer et sur les rivières, soit . . . . . 33.100 km.

Domaines privés de SA MAJESTÉ l'EMPEREUR régnant.

Chemin de fer transsibérien de Tcheliabinsk à Wladivostok, 6538.14 km., comprenant les embranchements: Tcheliabinsk — Ekatérinbourg, 240.84 km., Taïga—Tomsk, 95.34 k., Kaïdalovo—Sviétaïa, 264.78 km., Khaarbine — Port-Arthur, 1017.92 km., de Kazan-pon à Ta-lien-wan, 17 km., Nikolsk — Khabarovsk, 656.90 km.

Ligne Porm—Kotlas, 866.71 km., voir la Notice sur la carte de la Russie d'Asie et des pays limitrophes.

LÉGENDE.

Levés des topographes militaires — Levés des géodésistes anglais — Levés des topographes civils, (géomètres du cadastre) — Itinéraires des voyageurs russes [1] — Itinéraires des voyageurs étrangers [1] — Territoires des Cosaques — Gisements d'or — Terrains houillers — Région des charbons de terre — Sources de naphte — Forêts de l'état de la Sibérie occidentale — Frontière du territoire russe — Limites des arrondissements militaires — Limites des provinces et des gouvernements — Grande muraille de la Chine — Chemins de fer en exploitation — Chemins de fer projetés — Lignes télégraphiques en exploitation — Cables télégraphiques — Chaussées — Routes postales avec stations — Chemins de caravanes et de muletiers — Cols. **TCHITA**, *Aigoun*, *Blagoslovennoé* (béni) — Indication des différents caractères employés pour les **VILLES, Villages,** *Hameaux* etc. 5060'. Chiffres en noir portés sur la carte pour indiquer les altitudes — Temples d'idoles **Tomsk.** — Noms soulignés en couleur de certaines localités mentionnées dans la Notice. — Endroit à 72° 30' de latitude nord et 140° 40' de longitude de Greenwich, où a été trouvé le mammouth du musée zoologique de l'Académie Impériale des sciences de St. Pétersbourg — Ports militaires — Golfes, baies, lacs, cours d'eau avec indication des parties navigables, canaux, etc. — Plaines marécageuses (taïga) — Marais — Sources, puits des steppes, etc., etc.

[1] Chacun de ces deux itinéraires est accompagné d'un numéro de la même couleur et correspondant au nom du voyageur sur la liste générale dans la Notice, où ils sont donnés en noir.

Obs. 1° Les signes restants sont à peu près identiques à ceux employés sur les cartes générales de tous pays.

2° Publiée par l'Établissement cartographique de la Section topographique, avec l'autorisation de l'Etat-major général de l'armée. Échelle: 1/8.400.000 — km.